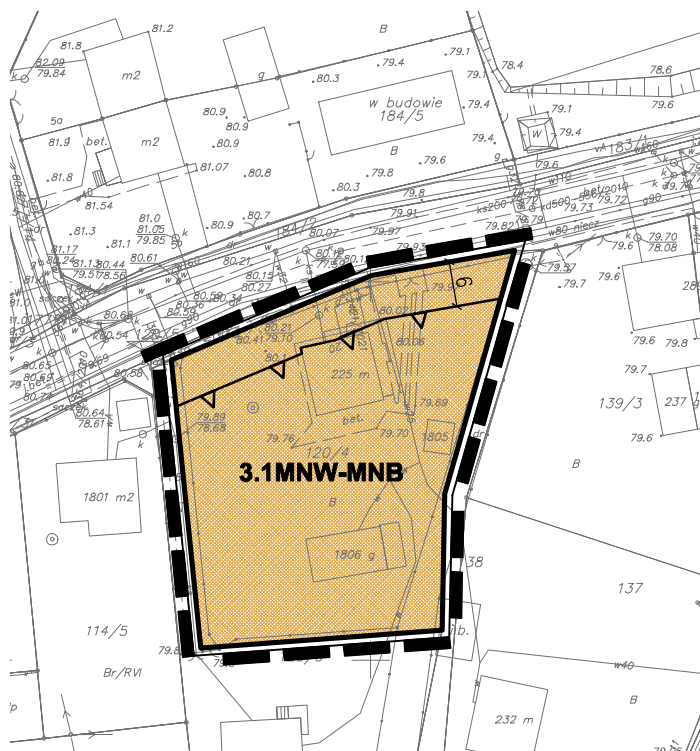



# ZMIANA MIEJSCOWEGO PLANU ZAGOSPODAROWANIA PRZESTRZENNEGO wsi Luzino (obwód geodezyjny Luzino), gm. Luzino



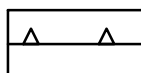
## OZNACZENIA



granica obszaru objętego miejscowym planem zagospodarowania przestrzennego



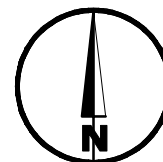
linie rozgraniczające tereny o różnym przeznaczeniu lub różnych zasadach zagospodarowania



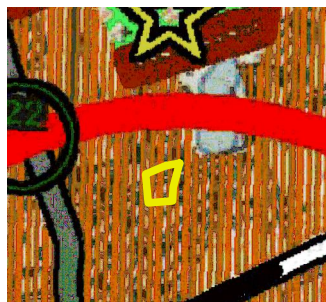
nieprzekraczalna linia zabudowy



teren zabudowy mieszkaniowej jednorodzinnej wolnostojącej lub/i zabudowy mieszkaniowej jednorodzinnej bliźniaczej



## WYRYS ZE STUDIUM UWARUNKWAŃ I KIERUNKÓW ZAGOSPODAROWANIA PRZESTRZENNEGO GMINY LUZINO



 granica opracowania planu

### OBSZARY ZABUDOWANE - ISTNIEJĄCE ZAGOSPODAROWANIE



układ współrzędnych: PL-2000 str.6

mapa: Starostwo Powiatowe w Wejherowie, Wydział Geodezji

## ZMIANA MIEJSCOWEGO PLANU ZAGOSPODAROWANIA PRZESTRZENNEGO wsi Luzino (obwód geodezyjny Luzino), gm. Luzino

### Załącznik nr 3

SKALA 1:1000

Sporządzający: Wójt Gminy Luzino

**CKK**  
ARCHITEKCI

Zespół autorski:

główny projektant:

projektanci:

mgr inż. arch. Małgorzata Ossowska  
członek POIU nr wpisu G-155/2003

mgr inż. arch. Anna Król  
mgr inż. arch. Olga Łętowska